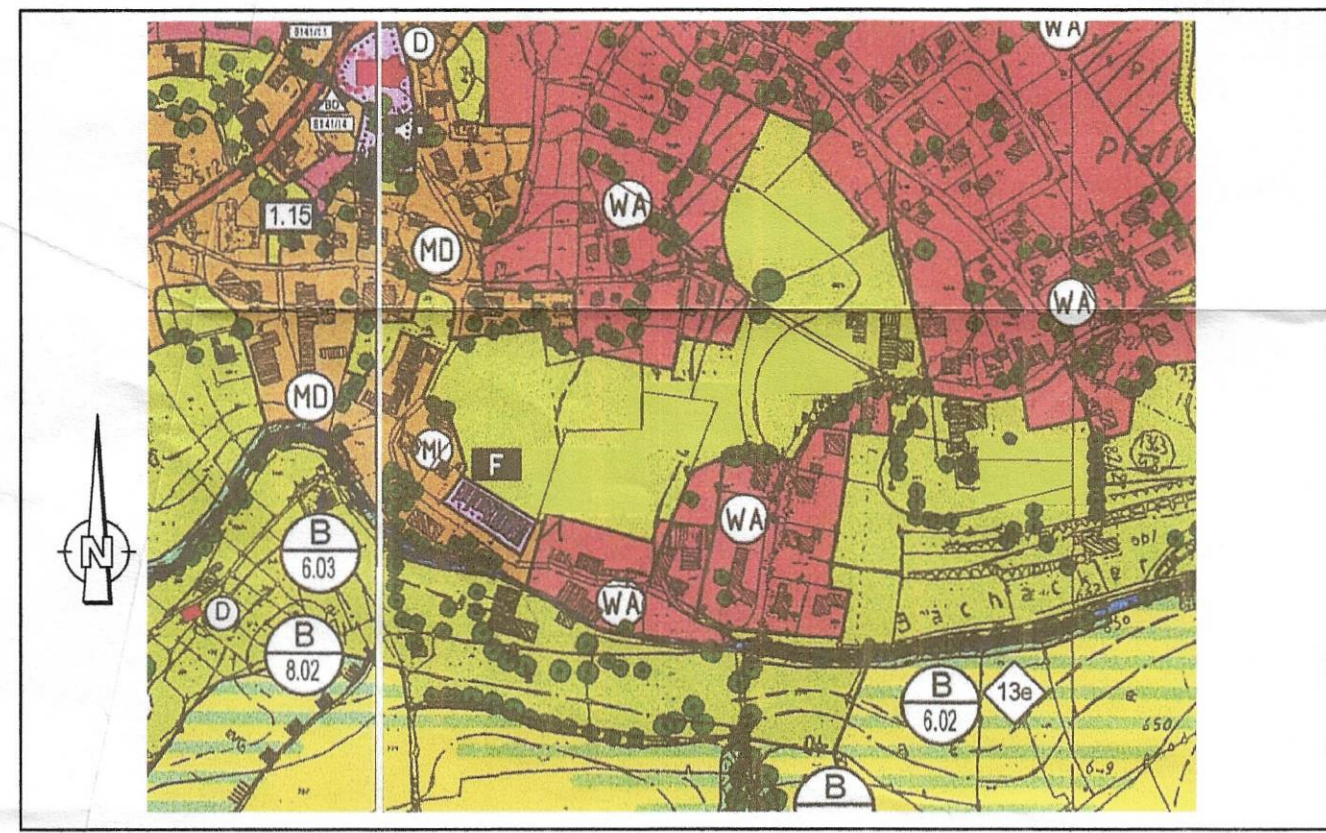
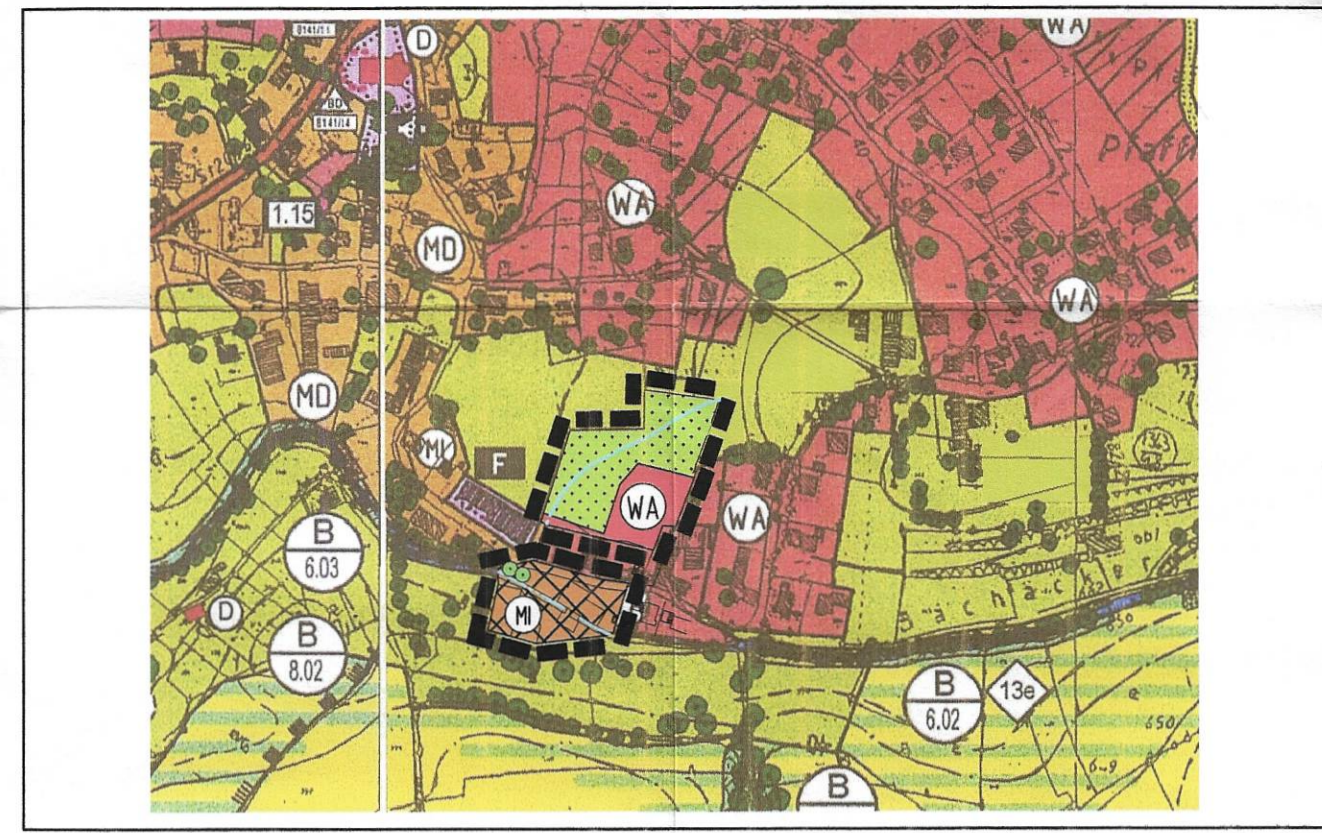


**6. Flächennutzungsplanänderung der Gemeinde Chieming  
in den Bereichen "Max-Kurz-Strasse", "Schützing" und "Knesing"**

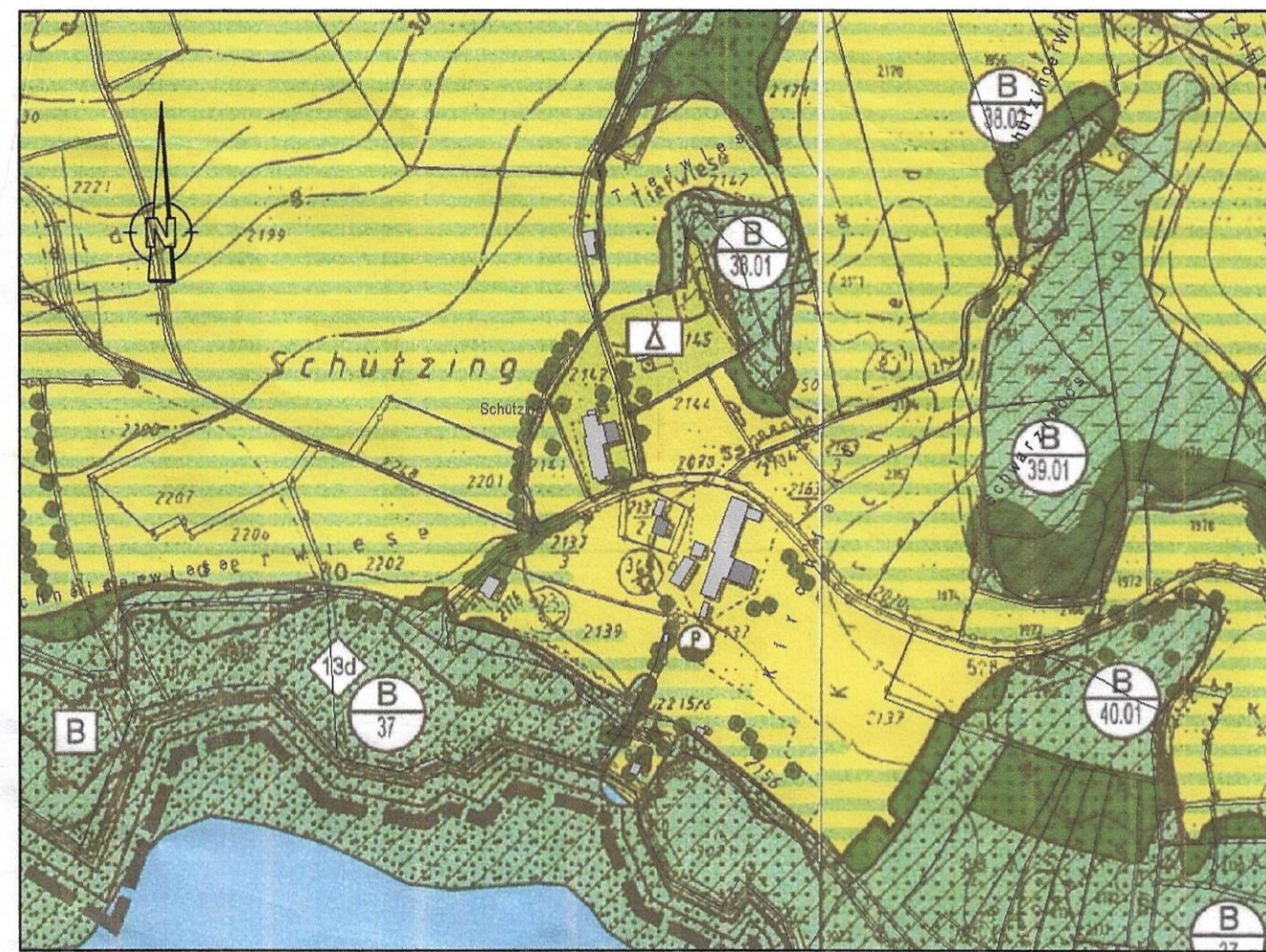
**A. RECHTSGÜLTIGER FLÄCHENNUTZUNGSPLAN IM BEREICH DER "Max-Kurz-Strasse"**



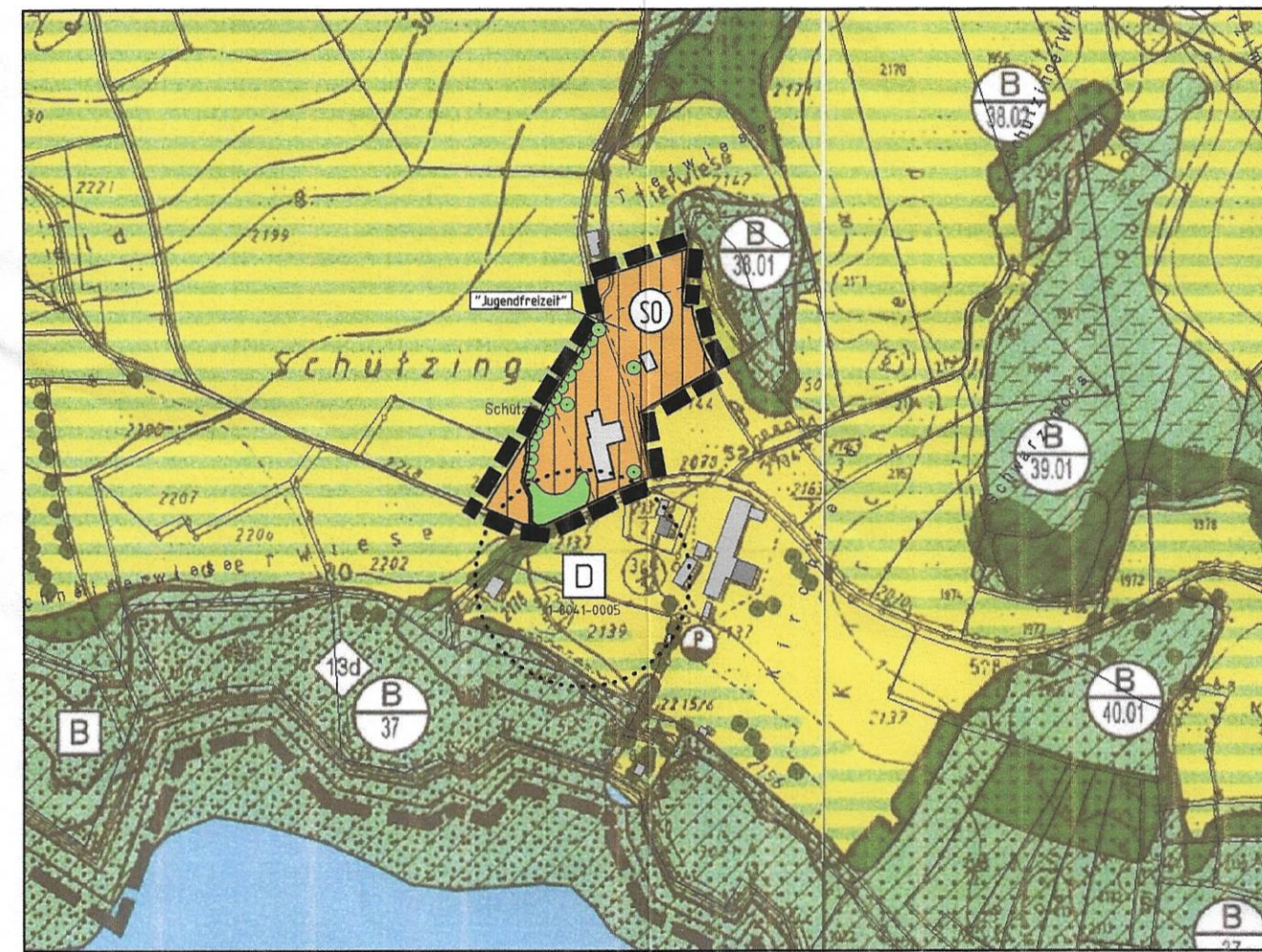
**B. 6. FLÄCHENNUTZUNGSPLANÄNDERUNG IM BEREICH DER "Max-Kurz-Strasse"**



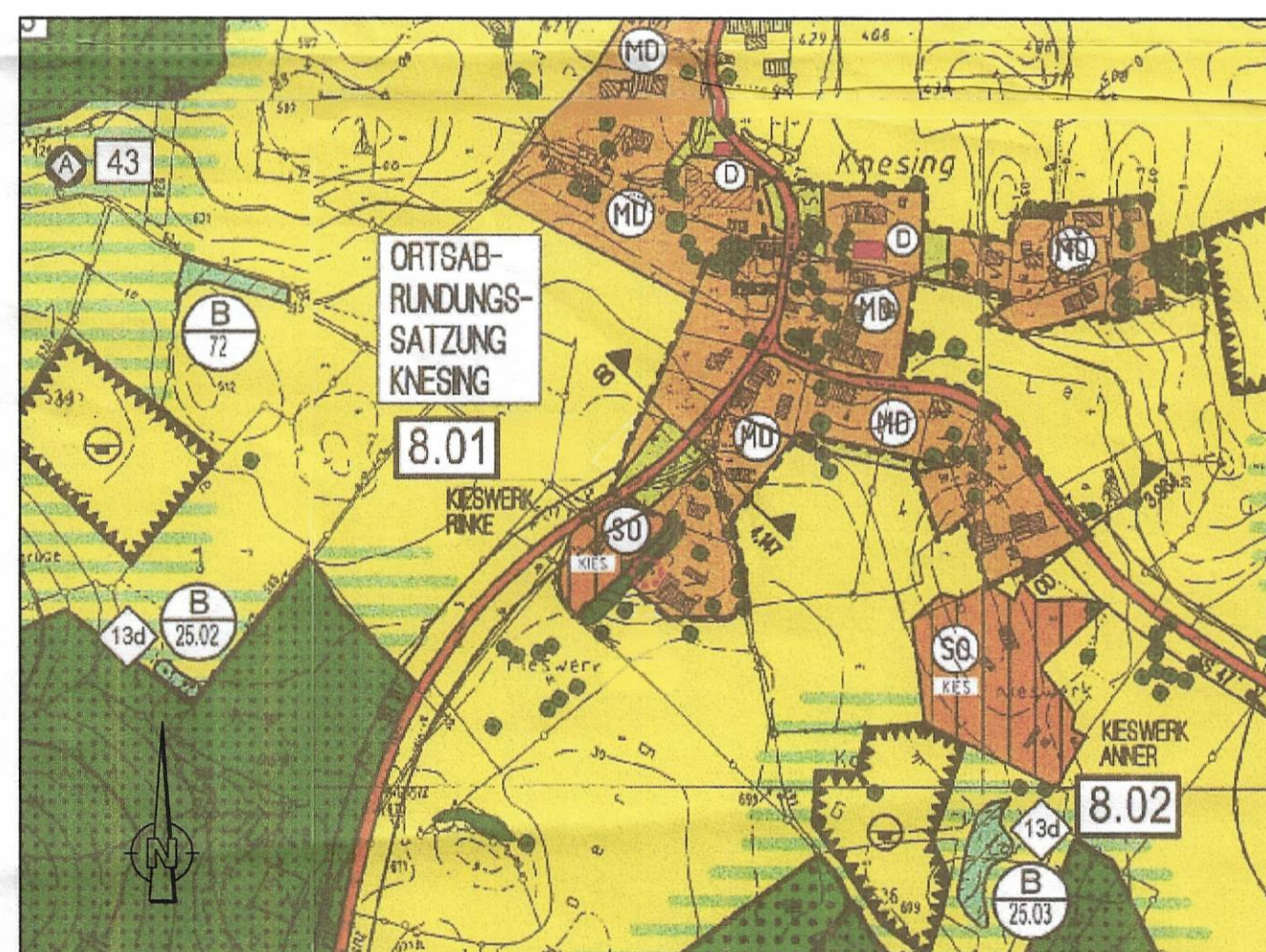
**C. RECHTSGÜLTIGER FLÄCHENNUTZUNGSPLAN IM BEREICH "Schützing"**



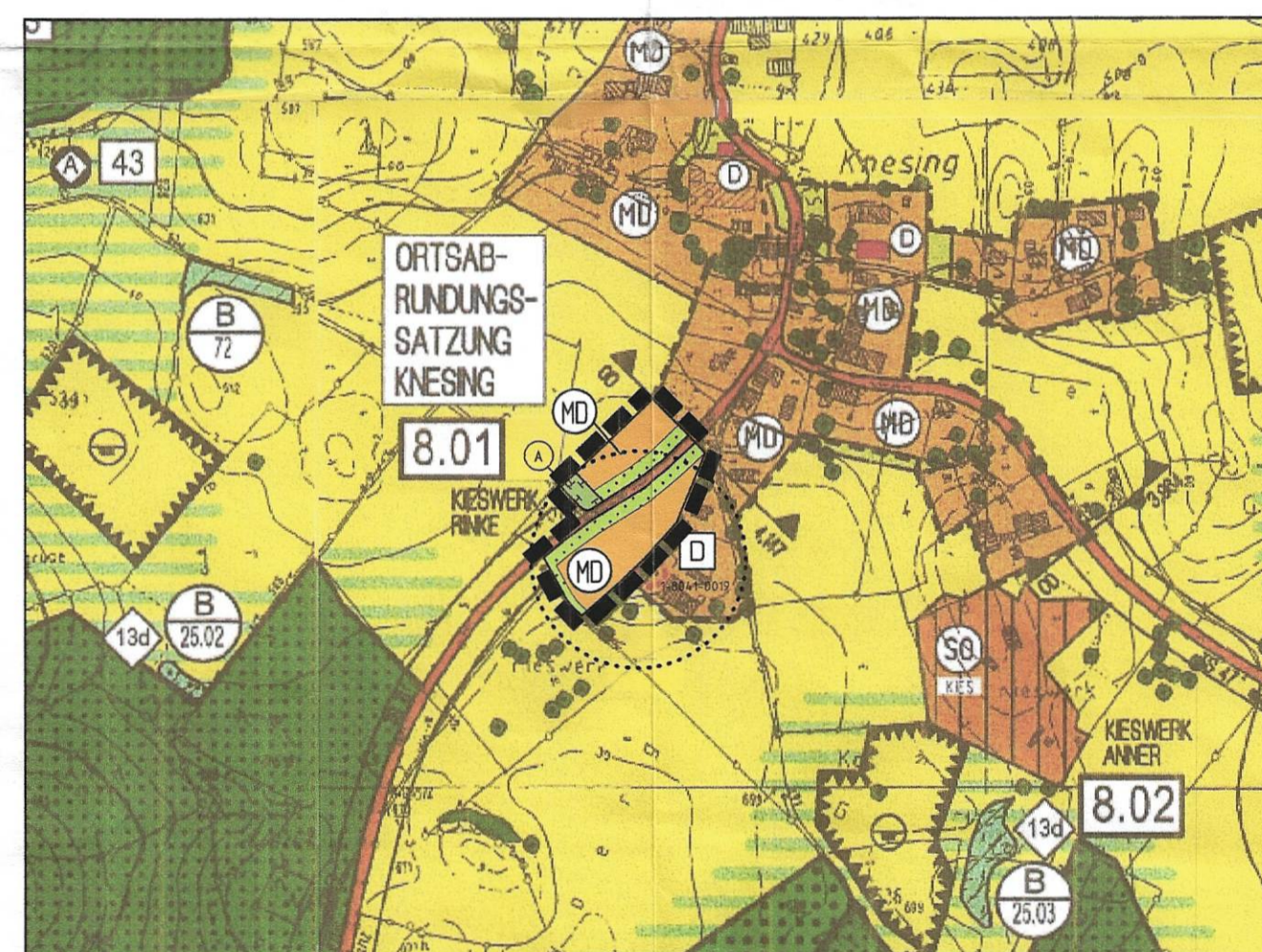
**D. 6. FLÄCHENNUTZUNGSPLANÄNDERUNG IM BEREICH "Schützing"**



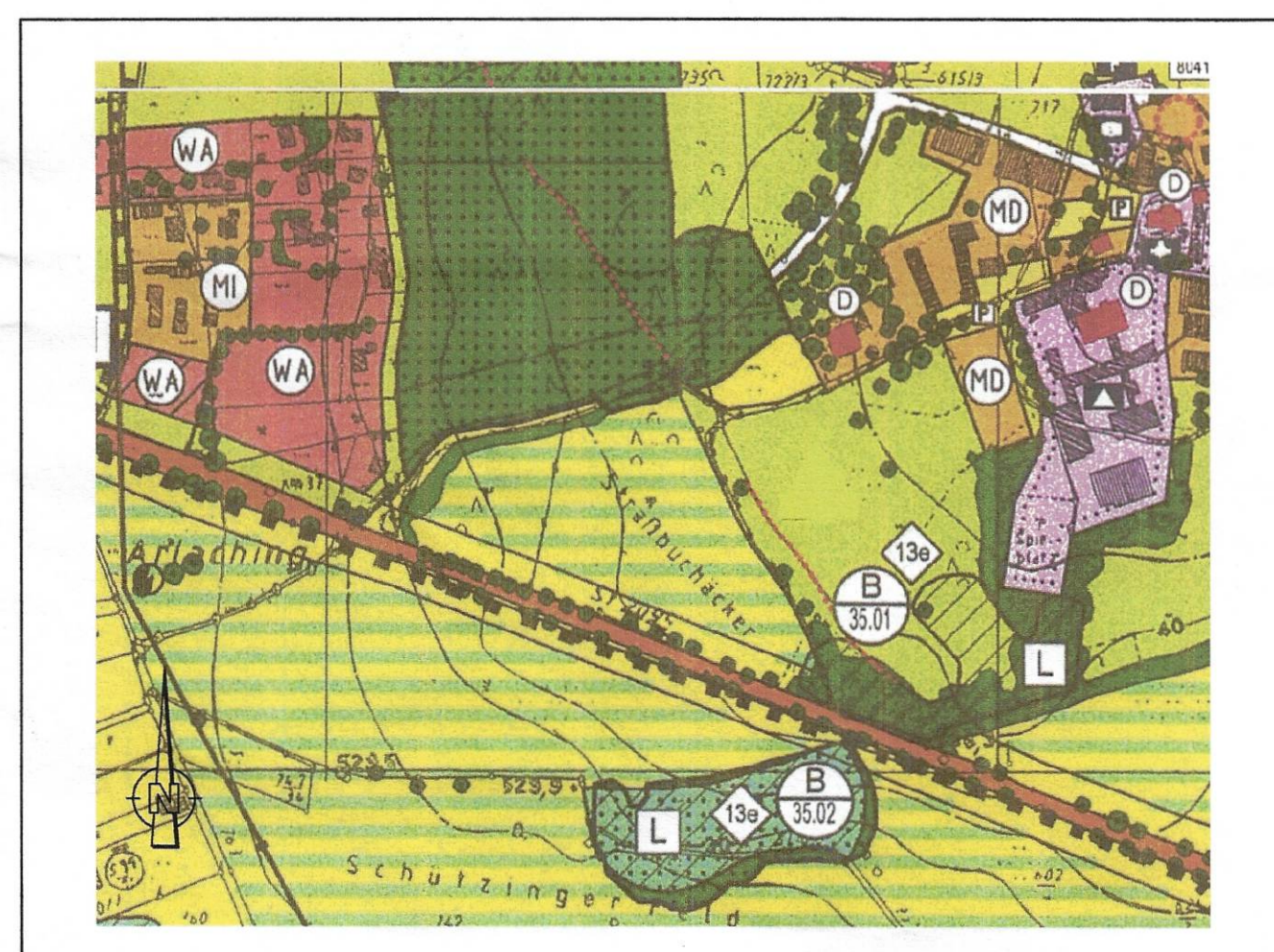
**E. RECHTSGÜLTIGER FLÄCHENNUTZUNGSPLAN IM BEREICH "Knesing"**



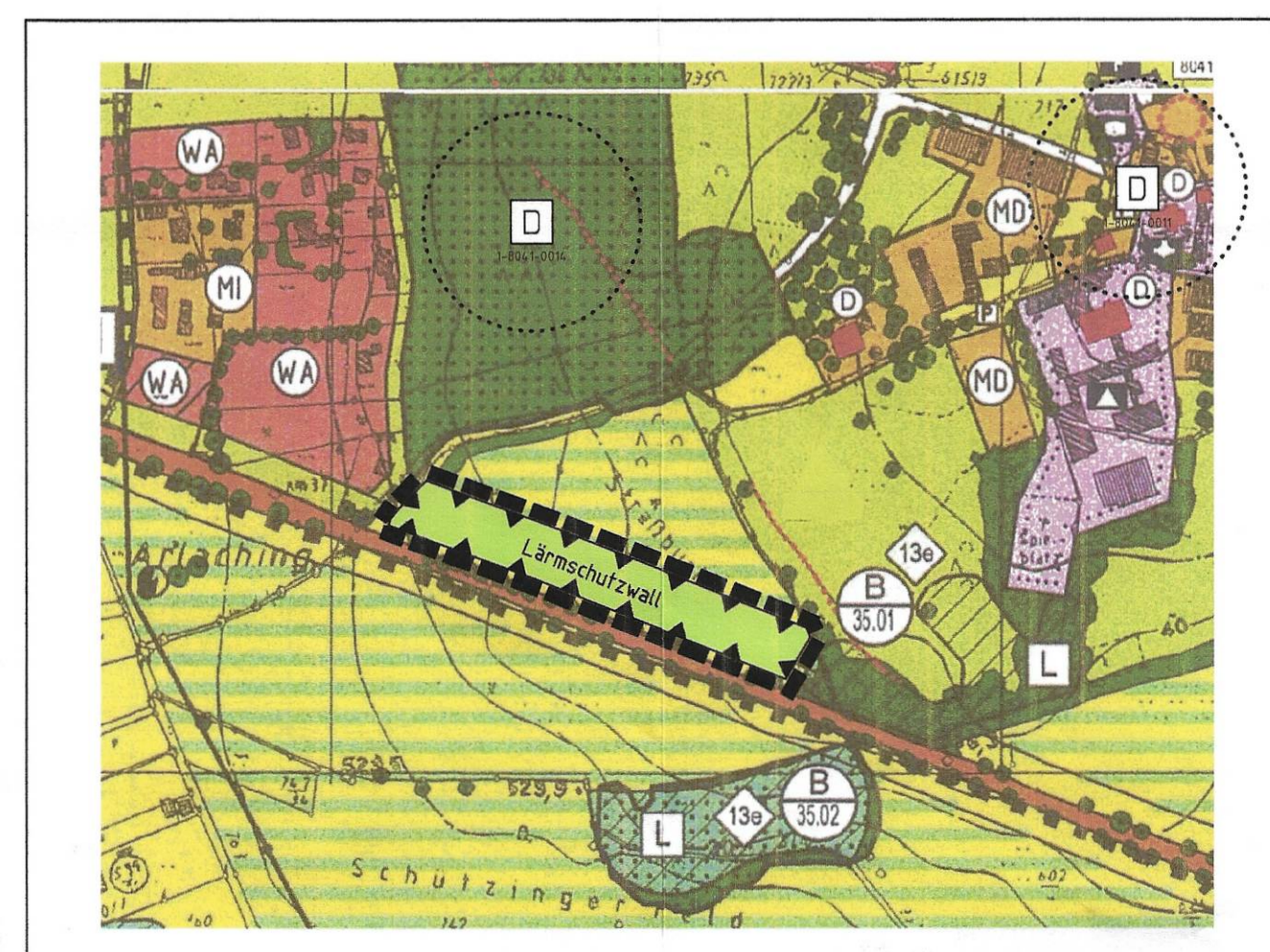
**F. 6. FLÄCHENNUTZUNGSPLANÄNDERUNG IM BEREICH "Knesing"**



**G. RECHTSGÜLTIGER FLÄCHENNUTZUNGSPLAN IM BEREICH "Ising"**



**H. 6. FLÄCHENNUTZUNGSPLANÄNDERUNG IM BEREICH "Ising"**



**I. PLANZEICHENERKLÄRUNG FESTSETZUNGEN**

1. ■■■■ Grenze der Änderungsbereiche
2. WA allgemeines Wohngebiet gemäß § 4 BauNVO
3. MI Mischgebiet gemäß § 6 BauNVO
4. MD Dorfgebiet gemäß § 5 BauNVO
5. SO Sondergebiet mit Zweckbestimmung z.B. "Jugendfreizeit" gemäß § 11 BauNVO
6. Grünflächen mit besonderer Bedeutung für Naturhaushalt / Ortsbild / Ortsrandeingrünung
7. Fläche für die Forstwirtschaft
8. Fläche zum Schutz, Pflege und zur Entwicklung von Natur und Landschaft
9. Einzelbaum vorhanden
10. Baumreihe vorhanden
11. Fläche für Lärmschutzwall
12. Bach / Graben
13. Bach / Graben verrohrt
14. Bodendenkmal mit Nummer z.B. 1-8041-0005

**J. VERFAHRENSVERMERKE**

1. Mit der Flächennutzungsplanänderung in der Fassung vom 10.03.2009 wurde mit Begründung in der Zeit vom 07.04.2009 bis 08.05.2009 gemäß § 3 Abs. 2 Baugesetzbuch die Öffentlichkeit beteiligt. Die Gemeinde Chieming hat mit Gemeinderatsbeschluss vom 14.07.2009 die Flächennutzungsplanänderung in der Fassung vom 30.06.2009 festgestellt. Die Flächennutzungsplanänderung wurde am 29.10.2009 durch das Landratsamt Traunstein genehmigt.

Chieming, 02.11.09 (1. Bürgermeister)

2. Der Änderungsplan mit Begründung wurde im Amtsblatt der Gemeinde Chieming am 20.11.2009 ortsüblich bekanntgemacht. Der Änderungsplan mit Begründung wird seit diesem Tag zu den üblichen Dienststunden im Rathaus, Zi.-Nr. 6 zu jedermanns Einsicht bereitgehalten. Über den Inhalt wird auf Verlangen Auskunft gegeben. Die Flächennutzungsplanänderung tritt damit in Kraft. Auf Rechtsfolgen des § 215 Abs. 1 Baugesetzbuch ist hingewiesen worden.

Chieming, 08.12.09 (1. Bürgermeister)

**GEMEINDE CHIEMING**

**6. FLÄCHENNUTZUNGSPLANÄNDERUNG**

IN DEN BEREICHEN

"MAX-KURZ-STRASSE"

"SCHÜTZING"

"KNESING"

"ISING"



ROBERT-BOSCH-STRASSE 82  
D-83324 TRAUENBERG  
TELEFON (086 69) 78 69-00  
TELEFAX (086 69) 78 69-50  
E-MAIL info@fendt.de

Maßstab: 15000  
bearbeitet: Schi, Schu  
Datum: 8. Dezember 2008  
geändert: 10. März 2009  
30. Juni 2009  
Projekt: 07056.03; Datei: L\_2.3\_SE.P1