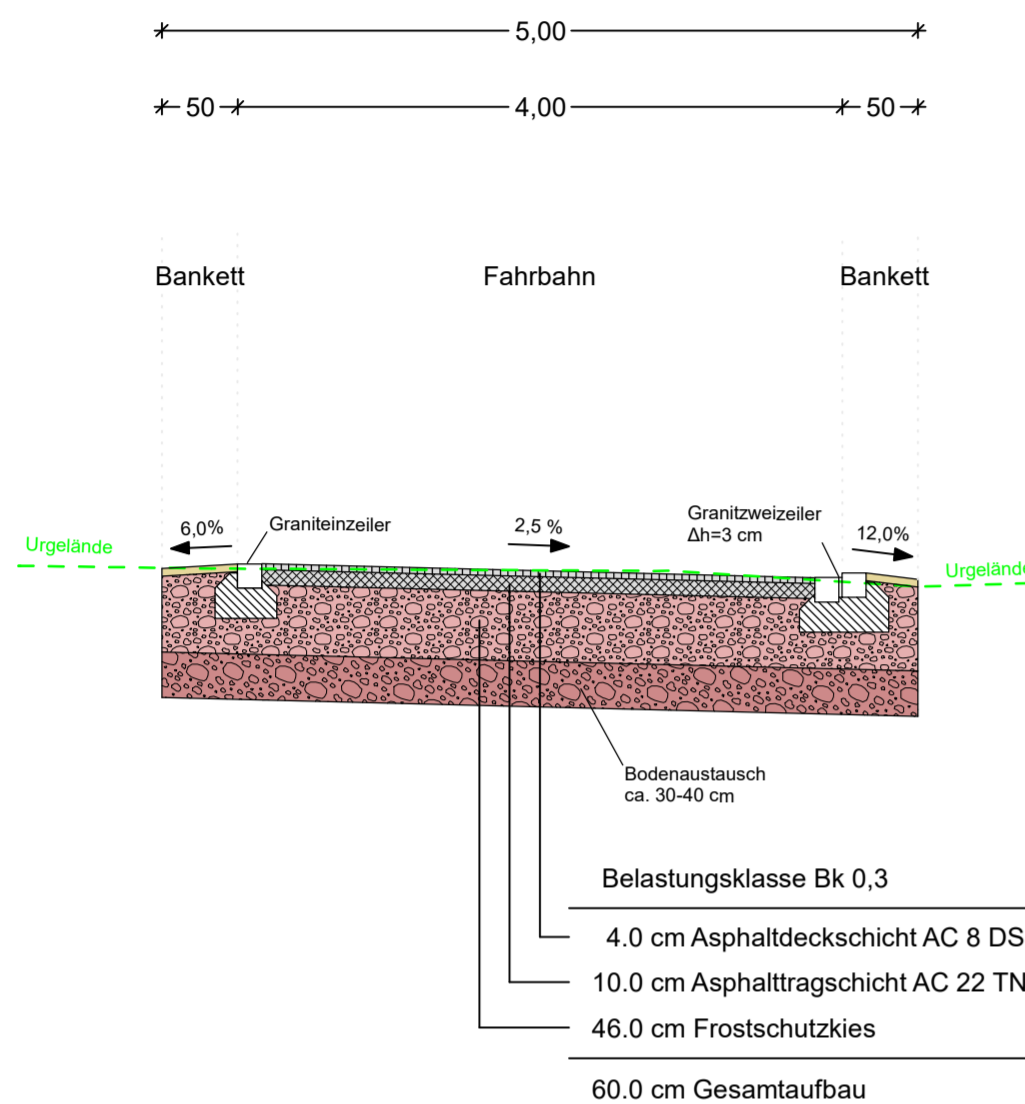
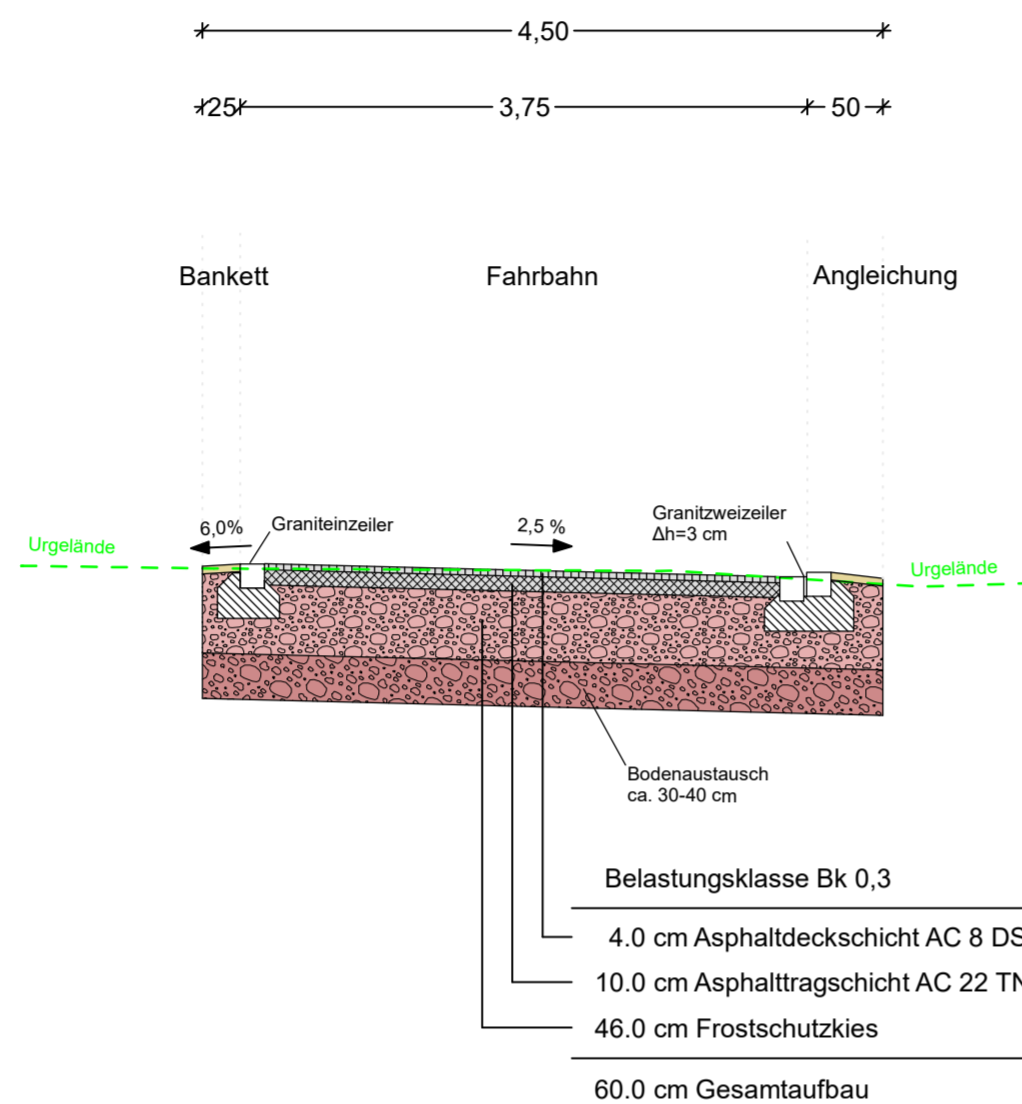


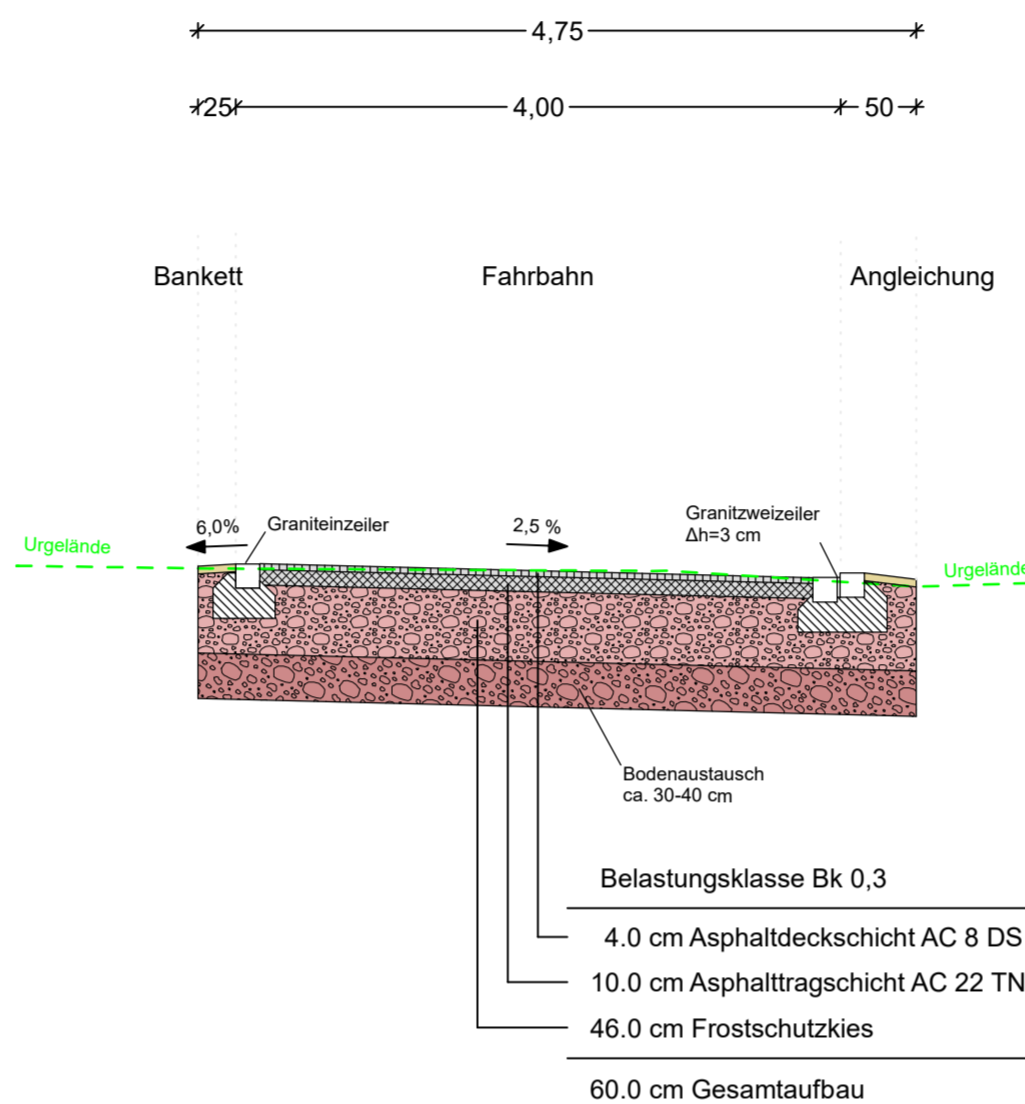
Querschnitt
Station 0+000,000 bis 0+060,000



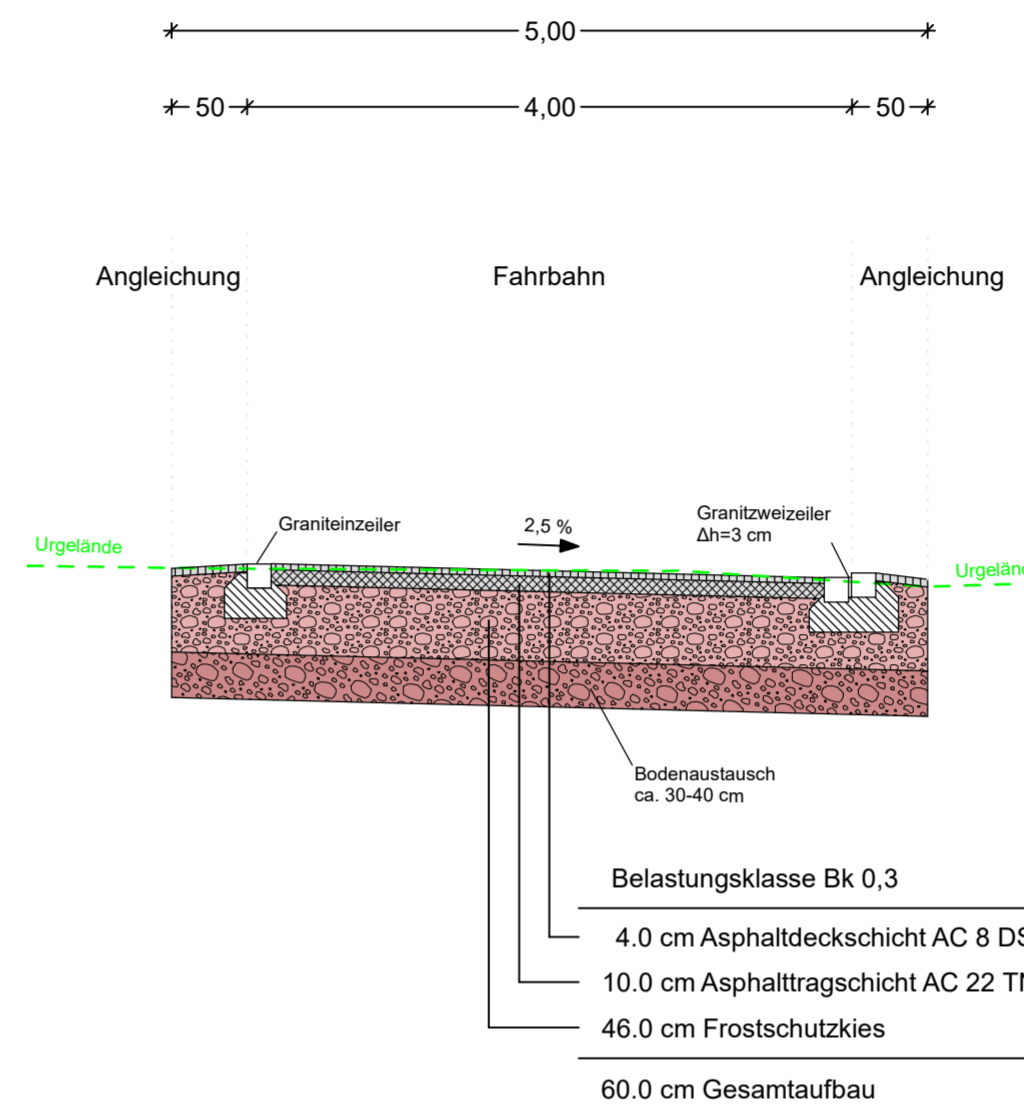
Querschnitt
bei Station 0+067,000



Querschnitt
Station 0+080,000 bis 0+130,000

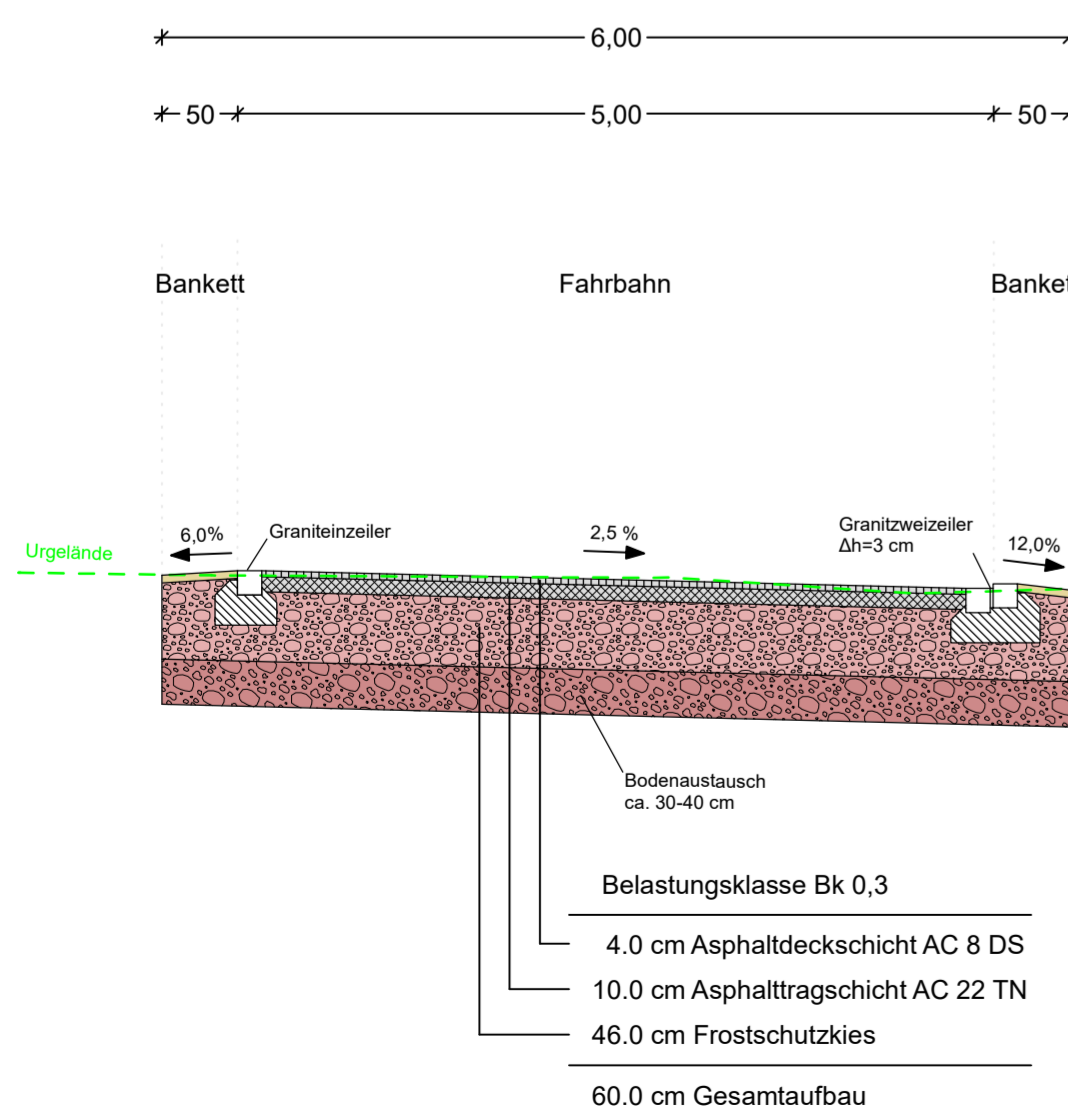


Querschnitt
Station 0+130,000 bis 0+140,000

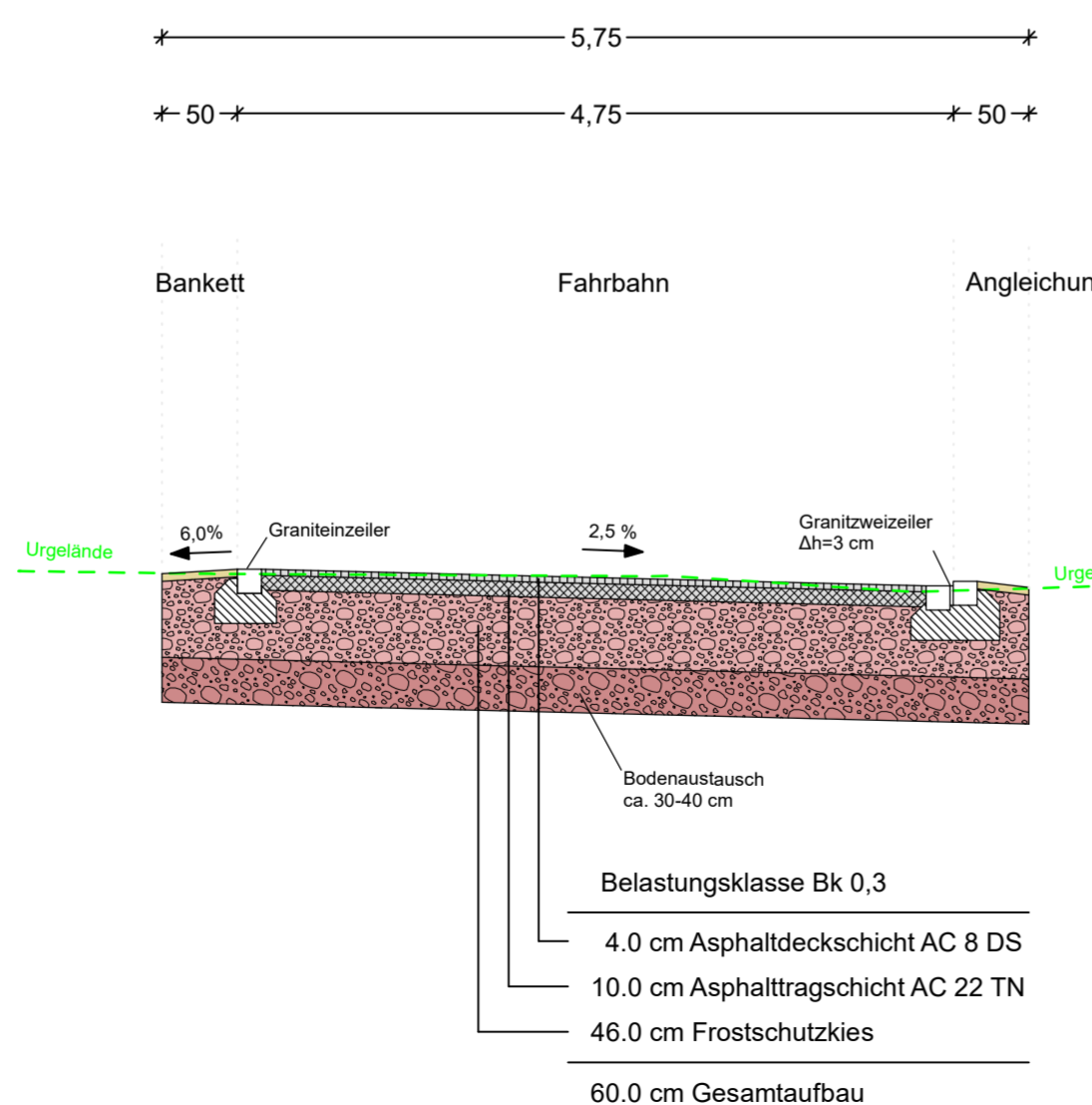


Ort	Straße	Lph	Gewerk	Planart	Ebene	Typ	laufende Nr.	Index
Chie	-	F	S	RQ	4	10	01	-

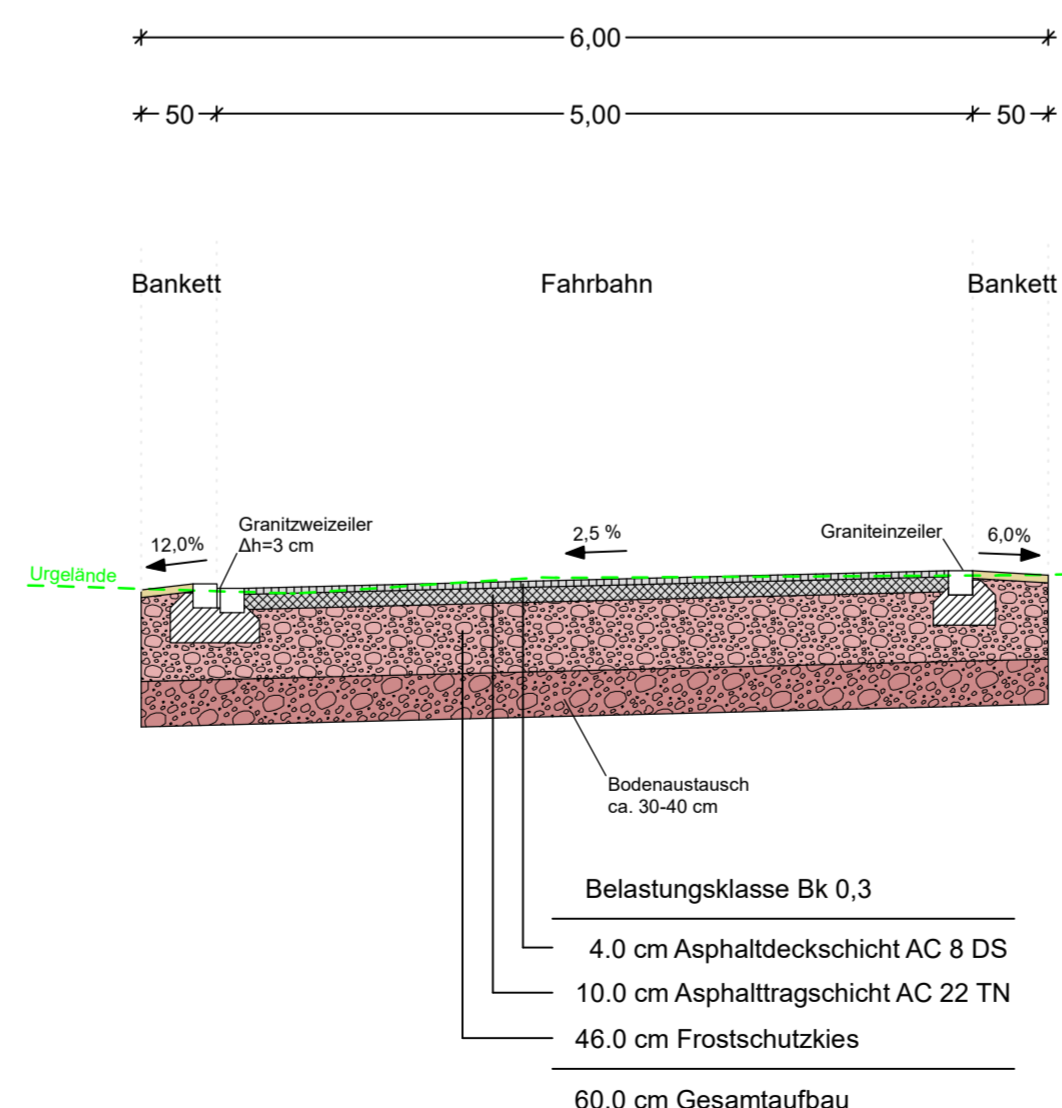
Querschnitt
Station 0+140,000 bis 0+210,000



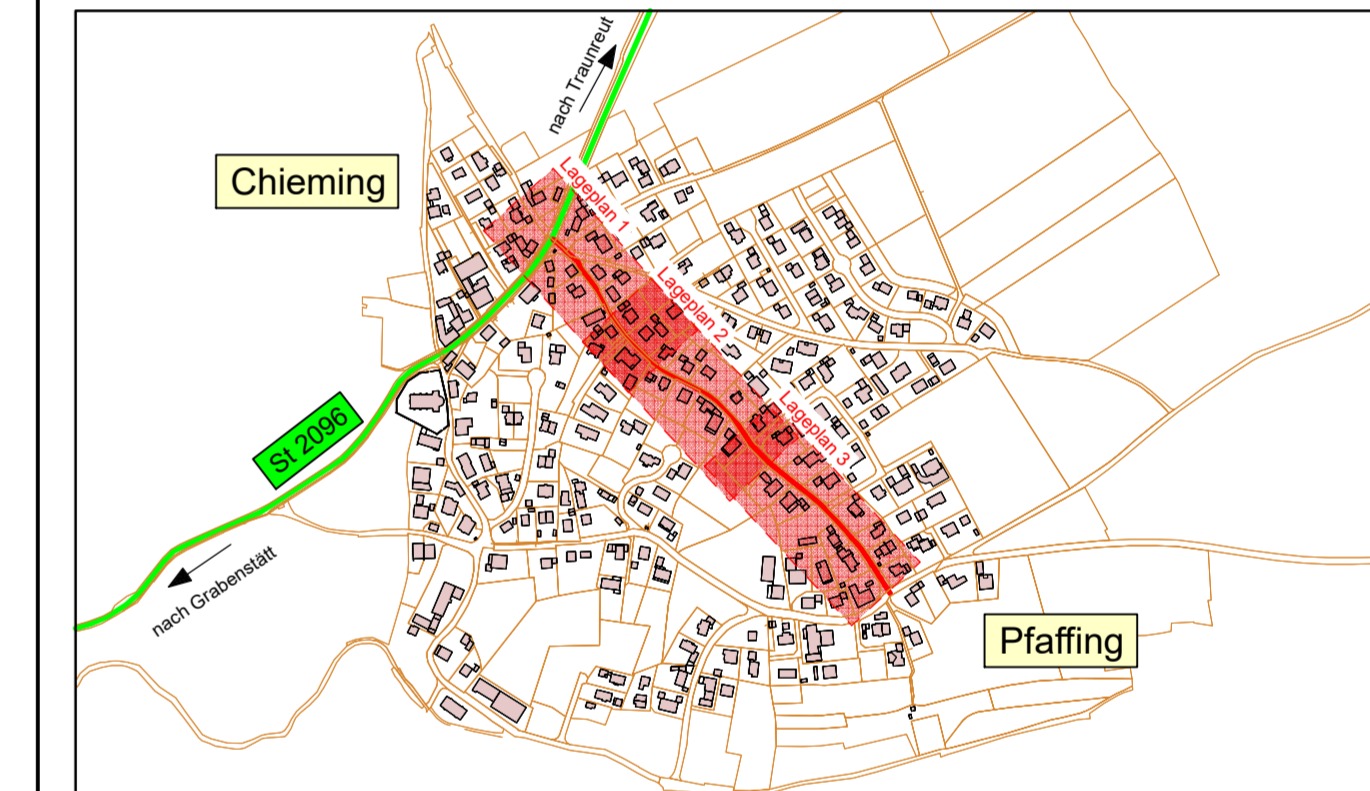
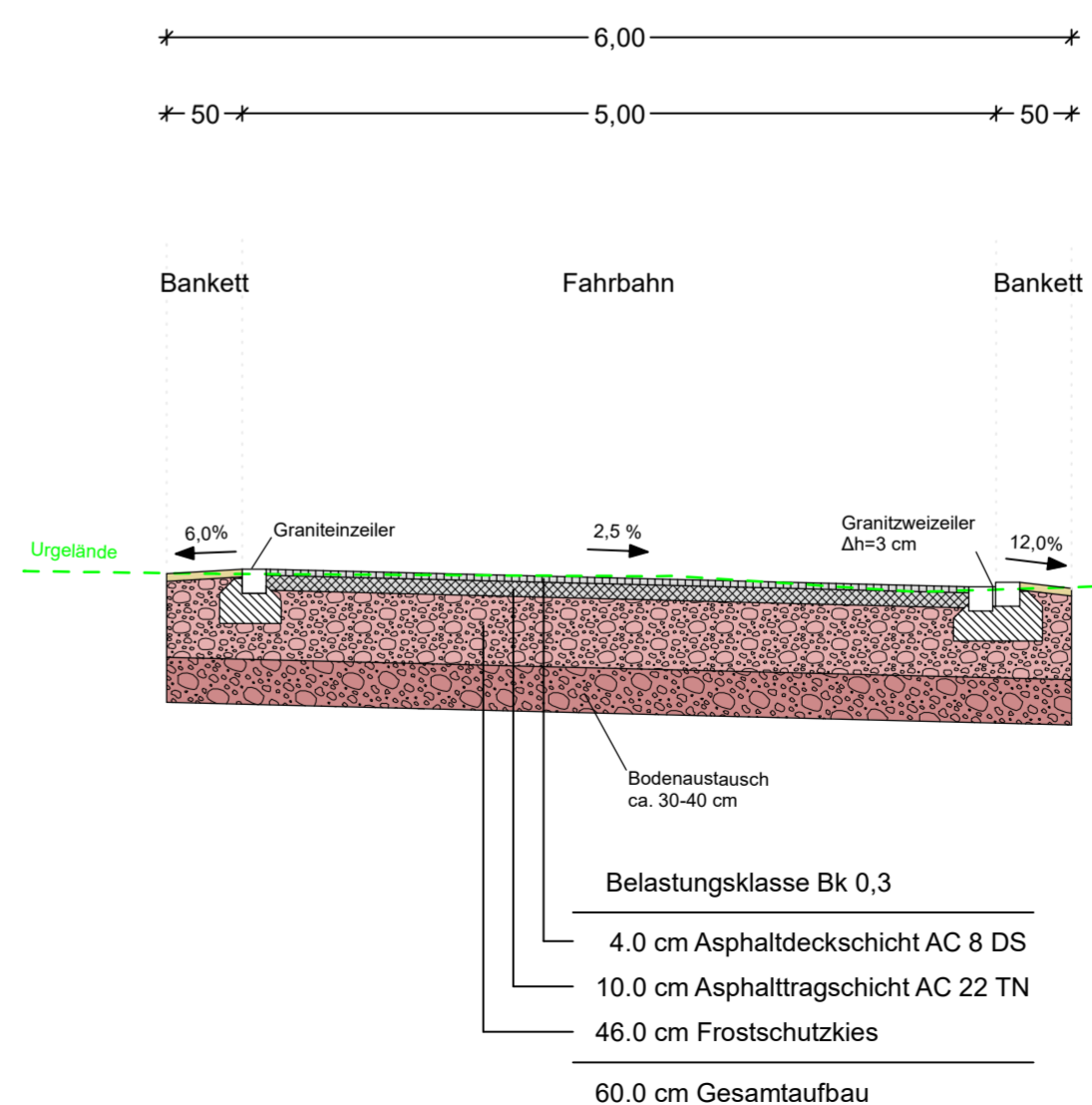
Querschnitt
Station 0+210,000 bis 0+250,000



Querschnitt
Station 0+260,000 bis 0+325,000



Querschnitt
Station 0+325,000 bis 0+470,000



Index	Art der Änderung:	gezeichnet:	geprüft:
-	Plan erstellt	13.01.2023, CR	13.01.2023, AE

08 Bauausführung

Vorhabensträger: **Gemeinde Chieming**
Hauptstraße 20
83339 Chieming

Projektnummer: **22051**

Anlage / Plan Nr.: **- / 10**

Maßstab: **1:50**

Entwurfsverfasser: **ing TRAUENREUT GMBH**
Golfing Simon-Ott-Strasse 10
83303 Traunreut
Tel. 08669 / 7869-0
Fax. 08669 / 7869-10
trauenreut@ingtrauenreut.de
www.ingtrauenreut.de

Freigegeben zur Ausführung
Chieming,

Unterschrift

Für diese Zeichnung behalten wir uns alle Rechte vor. Ohne unsere schriftliche Genehmigung darf die Zeichnung weder vervielfältigt noch Dritten zugänglich gemacht werden. Sie ist auf unser Verlangen zurückzugeben, soweit dies nicht anders vereinbart ist. Zwischenverdingungen verpflichten zu Schadenersatz. (Tit. 01b, Ges. v. 1981 (VOB 83))